



# GUÍA DEL FORÁNEO

¡BIENVENIDO A AGUASCALIENTES!



# Querido Foráneo

Queremos empezar por darte la bienvenida a Aguascalientes, y especialmente a la Universidad Panamericana. Nos da mucho gusto tenerte por aquí y poder acompañarte un poco más en esta nueva aventura

Estás por iniciar una de las etapas más bonitas, donde conocerás a muchísimas personas que se convertirán en tu segunda familia. Pero el tiempo pasa muy rápido, aprovecha cada evento y participa en todo lo que puedas para hacer de tu experiencia universitaria, una gran anécdota.

Aquí te dejamos información que te podrá orientar al inicio de esta experiencia. Con el tiempo te harás todo un experto en conocer los lugares que Aguascalientes tiene para tí.

¡Te deseamos muchos éxitos!



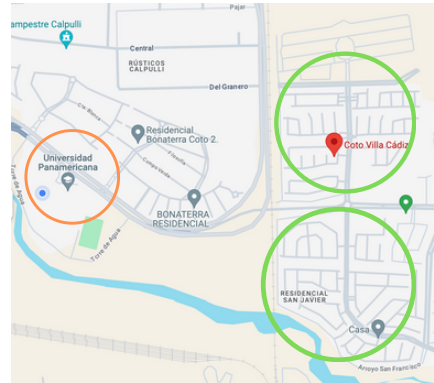
# PRIMERO LO PRIMERO DÓNDE VOY A VIVIR?

Existen varias opciones de renta de vivienda, cercanas a la Universidad. Aquí puedes compartir casa con otros alumnos o rentar sólo para tí

Te dejo dos mapas para que ubiques donde están estas opciones.



**COTOS VILLAS DE  
BONATERRA**



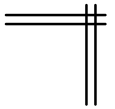
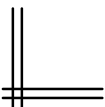
**COTOS VILLA SUR**

## ¿CÓMO CONSIGO CASA?

Te compartimos esta liga donde puedes encontrar todas las casas/habitaciones disponibles para renta en los fraccionamientos señalados previamente

<https://sites.google.com/up.edu.mx/alumnosinternacionales/up/vivienda-housing/viviendas-aguascalientes>

Para mayor información o dudas, puedes contactar a Dany Salazar de nuestro departamento "Integra UP": (449) 361 7418





# Ya conseguí casa... ¿ahora qué sigue? LO BÁSICO Y NECESARIO



## SUPERMERCADOS



A 15 min de la UP  
(6km)



A 11 min de la UP  
(4km)



A 16 min de la UP  
(7km)



A 3 min de la UP  
(1.3km)



A 10 min de la UP  
(5km)

## FARMACIAS

A 3 min caminando  
de la UP (200 m)



A 3 min caminando  
de la UP (250 m)



A 6 min de la UP  
(3.3k m)



A 9 min de la UP  
(4.4 km)







# HOSPITALES



A 15 min de la UP (5.9km)  
(Costo consulta: \$200)



A 17 min de la UP  
(7.3 km)



A 26 min de la  
UP (12.4 km)



A 17 min de la UP (7.3 km)  
(Frente al Hospital Mac/ no  
es hospital, solo laboratorio)

# SERVICIOS

A 8 min de la UP (4 km)  
(pago servicio de agua)



A 10 min de la UP (5.4 km)  
(pago servicio de luz)



A 16 min de la UP (7.1 km)  
(pago servicio de gas)





## BANCOS

**BBVA**  
Bancomer

A 11 min de la UP (5.6 km)

 **Santander**

A 10 min de la UP (4.2 km)  
(Hay cajero Santander dentro de la UP)

 **citibanamex**

A 14 min de la UP (6 km)

 **BANORTE**

A 10 min de la UP (4.2 km)  
(Hay cajero Banorte frente a la UP)

 **HSBC**

A 13 min de la UP (4.7 km)

**Scotiabank**

A 14 min de la UP (4.8 km)

## OXXO

**OXXO UP**

Dentro de las instalaciones de la Universidad



**OXXO Bonaterra**

A 1 min caminando de la UP  
(200 m)



**OXXO Villa Sur**

A 2 min en coche de la UP (1km)





## **PLAZA AUSTRAL**

### **Frente a la UP**

- **Lavandería**
- **Farmacias Similares**
- **Cajero Banorte**
- **Purificadora Agua**
- **Heladería**
- **Chilaquiles To Go**

## **PLAZA VILLA SUR**

### **Fraccionamiento Villa Sur**

- **Lavandería**
- **Papelería**
- **Supermercado**
- **Veterinaria**
- **Hamburguesería**
- **Salón Manicure**
- **Oxxo**





# IGLESIAS



## SUR

- **Parroquia Jardines de la Asunción**
- **Iglesia Calpulli**
- **Parroquia de las Tres Aves Marías**
- **Parroquia San Pedro y San Pablo**

## CENTRO

- **Catedral de Aguascalientes**
- **Templo Expiatorio del Ave María**
- **Templo Nuestra Señora del Rosario**
- **Parroquia de San José**
- **Templo de la Inmaculada Concepción**




## NORTE

- **Parroquia Nuestra Señora del Tepeyac**
- **Parroquia San Francisco de Asís**
- **Parroquia Nuestra Señora de Lourdes**
- **Parroquia Nuestra Señora de los Bosques**



# PLAZAS COMERCIALES



**Centro Comercial Altaria/  
Centro Comercial Punto 45**  
a 36 min de la UP (15.3 km)



**Centro Comercial Villasunción**  
a 12 min de la UP (4.3 km)



**Centro Comercial Galerías**  
a 35 min de la UP (17.9 km)



**Plaza San Telmo**  
a 35 min de la UP (17.9 km)

# COMIDA



## ORIENTAL

- \*YOSTUBA SUSHI
- \*MR. SUSHI
- \*KAPITAL SUSHI
- \*SUSHI OTRO ROLLO
- \*GRADO SUSHI
- \*SUSHI ROLL



## PIZZA

- \*OSTERÍA ITALIANA
- \*PIZZA BOX
- \*CAVALLI'S PIZZA
- \*LA NONA LOLA
- \*MOLOKO
- \*LITTLE CEASAR'S
- \*DOMINO'S



## ALITAS

- \*LAS ALITAS
- \*WINGS ARMY
- \*DYLAN'S
- \*THUNDER WINGS



## TACOS

- \*LOS ARANDAS
- \*LOS REYES DEL TACO
- \*EL AMIGAZO NACHO
- \*LAS PLANCHITAS
- \*LECHÓN RUDY
- \*EL CARNES



## GARNACHA

- \*LAS CHIQUEADAS
- \*SABROCHASKAS Y  
ELOTES
- \*GORDITAS VICTORIA
- \*GORDAS COLOSIO
- \*CHASCAS EL "SÍ HAY"



## LONCHERÍAS

- \*DE CASA COCINA
- \*CAMIONCITO DEL  
OXXO
- \*LA CROQUERÍA
- \*JUGOS Y CHOCOS  
TONY
- \*LA QUINCENA



# COMIDA



## POSTRES

- \*KRISPY KREME  
(OXXO)
- \*MANJARES  
PASTELERÍA
- \*LA MICHOACANA
- \*LA COLONIAL
- \*CASA DEL PAY



## MERENDEROS

- \*QUINTO BARRIO
- \*LA LONJA
- \*CAMPFIRE BEER  
GARDEN
- \*MERENDERO SAN  
PANCHO



## CAFETERÍAS

- \*CAFFENIO
- \*STARBUCKS CITY  
EXPRESS
- \*STARBUCKS PLAZA  
PATIO
- \*CAFÉ DEL ÁNGEL
- \*CAFÉ KAPOOR
- \*CAFÉ PUNTA DEL  
CIELO

# EXTRA

## Belleza



A 10 min de la UP (4 km)



A 12 min de la UP (5.2 km)



A 11 min de la UP (6 km)



A 27 min de la UP (15.8 km)

## Barberías

A 10 min de la UP (4.1 km)



A 10 min de la UP (3.7 km)



A 15 min de la UP (7.3 km)

